

ПРОТОКОЛ

общего собрания участников долевой собственности земельного участка с кадастровым номером 23:10:0501000:133, расположенный в границах плана земель СПК (колхоза) «Красное Знамя» Калининского района Краснодарского края

01 марта 2024 года

х. Джумайловка Калининского района
Краснодарского края

Общее собрание проводится по инициативе ИП КФХ Кузнецова Сергея Николаевича Администрацией Джумайловского сельского поселения Калининского района на основании ст. 14.1 Федерального закона № 101-ФЗ "Об обороте земель сельскохозяйственного назначения" от 24.07.2002г.

Место проведения общего собрания: РФ, Краснодарский край, Калининский район, х. Джумайловка, Джумайловский СДК

Время начала регистрации участников общего долевого собрания:
с 13.30 часов 01 марта 2024 г.

Время проведения общего собрания: с 13.30 час. до 14.30 час. 01 марта 2024 г.

Всего 36 земельных долей. Всего собственников земельных долей 25.
Зарегистрировано для участия в собрании 20 участников долевой собственности,
31 долей что составляет 86 %,
необходимый кворум для проведения собрания имеется.

Необходимо избрать счетную комиссию.

Какие предложения по количеству

Ответственность за обеспечение допуска участников общей долевой собственности к участию общего собрания на основании распоряжения администрации Джумайловского сельского поселения Калининского района возложена на уполномоченное должностное лицо по исполнению положений Федерального закона от 24 июня 2002 года №101-ФЗ «Об обороте земель сельскохозяйственного назначения» на Горбань Оксану Иосифовну. В соответствии с действующим законодательством общее собрание считается правомочным.

По вопросам избрания председателя, секретаря, счетной комиссии, утверждения повестки дня общего собрания доложила Горбань Оксана Иосифовна, уполномоченное должностное лицо Джумайловского сельского поселения по месту расположения земельного участка, находящегося в общей долевой собственности, она же предложила провести голосование лицам, зарегистрированным в установленном законом порядке и допущенным к участию на общее собрание, открытым голосованием.

ГОЛОСОВАЛИ:

За - 19 участников общей долевой собственности;

Против - 0;

Воздержались - 0.

РЕШИЛИ: Голосование проводить открытое

Счетную комиссию избрать из трех человек:

Шумиленко Ольги Николаевны, Холодий Николай Григорьевич, Нестеровой Натальи Николаевны.

Главой ИП КФХ Кузнецовы Сергеем Николаевичем озвучена опубликованная в газете "Калининец" от 19 января 2024 года № 03 повестка дня

Повестка дня:

1. Выборы председателя и секретаря общего собрания.
2. О продлении договора аренды земельного участка с кадастровым номером 23:10:05 01 000:133, об условиях договора аренды земельного участка, находящегося в долевой собственности.
3. О лице, уполномоченном от имени участников долевой собственности без доверенности действовать при согласовании местоположения границ земельных участков, одновременно являющихся границей земельного участка, находящегося в долевой собственности
4. Разное.
Поступило предложение данную повестку дня утвердить.

ГОЛОСОВАЛИ:

За - 19 участников общей долевой собственности;
Против - 0;
Воздержались - 0.

Решили: Утвердить следующую повестку дня:

1. Выборы председателя и секретаря общего собрания.
2. О продлении договора аренды земельного участка с кадастровым номером 23:10:05 01 000:133, об условиях договора аренды земельного участка, находящегося в долевой собственности.
3. О лице, уполномоченном от имени участников долевой собственности без доверенности действовать при согласовании местоположения границ земельных участков, одновременно являющихся границей земельного участка, находящегося в долевой собственности
4. Разное.

По **первому вопросу** повестки дня для ведения общего собрания поступило предложение участника долевой собственности ИП КФХ Кузнецова Сергея Николаевича в лице Кузнецова Сергея Николаевича:

- избрать председателем общего собрания уполномоченное должностное лицо Джумайловского сельского поселения Горбань Оксану Иосифовну;
- секретарем общего собрания Нестерову Наталью Николаевну

ГОЛОСОВАЛИ:

За - 19 участников общей долевой собственности;
Против - 0;
Воздержались - 0.

Решили:

- избрать председателем общего собрания уполномоченное должностное лицо Джумайловского сельского поселения Горбань Оксану Иосифовну;
- секретарем общего собрания Нестерову Наталью Николаевну

По **второму вопросу** повестки дня

О продлении договора аренды земельного участка с кадастровым номером 23:10:05 01 000:133 расположенного по адресу: Краснодарский край, Калининский район,

в границах плана земель СПК (колхоза) "Красное Знамя", об условиях договора аренды земельного участка, находящегося в долевой собственности.

Слово с проектом договора аренды предоставляется:

Индивидуальному предпринимателю главе крестьянского фермерского хозяйства Кузнецову Сергею Николаевичу.

ГОЛОСОВАЛИ:

За - 19 участников общей долевой собственности;

Против - 0;

Воздержались - 0.

Решили:

Продлить договор аренды земельного участка сформированного за счет земельных долей при множественности лиц, с КН 23:10:0501000:133 расположенный по адресу: Краснодарский край, Калининский район, в границах плана земель СПК (колхоза) "Красное Знамя" в аренду ИП КФХ Кузнецову Сергею Николаевичу сроком на 5 лет, зарегистрированный по адресу: Краснодарский край, Калининский район, с. Гришковское, пер. Степной, 9, ИНН 233300088704, ОГРНИП 315236900007272 и утвердить договор аренды земельного участка с кадастровым номером 23:10:0501000:133, находящегося в долевой собственности, заключаемого с ИП КФХ Кузнецов Сергей Николаевич без изменения.

По **третьему вопросу** повестки дня об избрании уполномоченного лица выступила Глава Джумайловского сельского поселения

Уполномоченное лицо, согласно ФЗ №101 «Об обороте земель сельскохозяйственного назначения» статьи 14 пункт 4 избирается сроком не более трех лет и данному лицу не может быть передано осуществление полномочий по вопросам, которые в соответствии с настоящей статьей не могут быть решены на общем собрании участников долевой собственности.

Поступило предложение избрать лицом уполномоченным от имени участников долевой собственности Нестерову Н. Н.

ГОЛОСОВАЛИ:

За - 19 участников общей долевой собственности;

Против - 0;

Воздержались - 0.

Решили: Избрать сроком на три года с 01 марта 2024г. по 28 февраля 2027 г. **Нестерову Наталью Николаевну**, уполномоченным от имени участников долевой собственности в земельном участке с кадастровым номером 23:10:0501000:133 из земель сельскохозяйственного назначения, расположенного по адресу: Краснодарский край, Калининский район, в границах плана земель СПК (колхоза) «Красное Знамя» действовать без доверенности при согласовании местоположения границ земельных участков, одновременно являющихся границей земельного участка, находящегося в долевой собственности, при обращении с заявлениями о проведении государственного кадастрового учета или государственной регистрации прав на недвижимое имущество в отношении земельного участка, находящегося в долевой собственности, и образуемых из него земельных участков, вносить изменения в отдельные характеристики земельного участка в сведения, а также заключать договоры аренды данного земельного участка или соглашения

об установлении частного сервитута в отношении данного земельного участка.

Сведения об уполномоченном общим собранием лице:

Нестерова Наталья Николаевна, гражданка РФ, 19 января 1957 года рождения, место рождения: х. Могуковровка, Тимашевского района, Краснодарского края, пол: женский гражданство: РФ, паспорт 0301 № 235913 выдан Калининским РОВД Краснодарского края 01.03.2002г., код подразделения 232-034, зарегистрированного по адресу: Краснодарский край, Калининский район, х. Джумайловка, ул. Олимпийская д.5, кв. 2. Уполномоченное общим собранием лицо обязано информировать участников долевой собственности об осуществлении переданных ему общим собранием участников долевой собственности полномочий.

Полномочия, предусмотренные и определенные настоящим решением, могут быть отозваны только по решению общего собрания участников долевой собственности.

Решение принято единогласно.

По четвертому вопросу, о согласии на размещение и дальнейшую эксплуатацию объекта электросетевого хозяйства на принадлежащем земельном участке подземной линии электропередачи по адресу Краснодарский край, Калининский район, х Джумайловка в границах плана земель СПК (колхоз) «Красное Знамя», на земельном участке с КН 23:10:0501000:139 (входит в состав ЕЗП с КН 23:10:0501000:133), в пользу филиалу ПАО «Россети Кубань» Тимашевские электрические сети.

ГОЛОСОВАЛИ:

За - 19 участников общей долевой собственности;

Против - 0;

Воздержались - 0.

Решили: разрешить размещение и дальнейшую эксплуатацию объекта электросетевого хозяйства на принадлежащем земельном участке подземной линии электропередачи по адресу Краснодарский край, Калининский район, х Джумайловка в границах плана земель СПК (колхоз) «Красное Знамя», на земельном участке с КН 23:10:0501000:139 (входит в состав ЕЗП с КН 23:10:0501000:133) в пользу филиалу ПАО «Россети Кубань» Тимашевские электрические сети, с условием предоставить 150 м3 песчано-гравийную смесь для дальнейшего ремонта данного участка.

Настоящий протокол составлен в 1-м экз., на 4 (Четырех) листах.

В соответствии с Федеральным законом РФ «Об обороте земель сельскохозяйственного назначения № 101-ФЗ, один экземпляр протокола общего собрания со списком участников общей долевой собственности, участвовавшими в общем собрании и приложениями направляется в орган местного самоуправления, по месту нахождения земельного участка - администрацию Джумайловского сельского поселения муниципального образования Калининский район Краснодарского края.

Председатель общего собрания

О.И. Горбань

Секретарь общего собрания

Н.Н. Нестерова

Уполномоченное должностное лицо
органа местного самоуправления
Джумайловского сельского поселения

О.И. Горбань

ДОГОВОР АРЕНДЫ ЗЕМЕЛЬНОГО УЧАСТКА ПРИ МНОЖЕСТВЕННОСТИ ЛИЦ НА СТОРОНЕ АРЕНДОДАТЕЛЯ

Россия, Краснодарский край, Калининский район, х. Джумайловка
первое марта две тысячи двадцать четвертого года

Собственники земельных долей, совместно именуемые в дальнейшем **Арендодатели**, в лице уполномоченного общим собранием собственников земельных долей в праве общей собственности на земельный участок с кадастровым номером 23:10:0501000:133, расположенный в границах плана земель СПК (колхоза) «Красное Знамя» Калининского района Краснодарского края с одной стороны, и индивидуальным предпринимателем (КФХ) "Кузнецов Сергей Николаевич", именуемым в дальнейшем «**Арендатор**», в лице главы КФХ Кузнецова Сергея Николаевича, 15 августа 1967 года рождения, место рождения: с. Гришковское Красноармейского района Краснодарского края, пол мужской, гражданство: РФ, паспорт гражданина РФ, серия 03 11 № 948546, выдан Отделением УФМС России по Краснодарскому краю в Калининском районе 29.08.2012 г., код подразделения 230-035, адрес регистрации по месту жительства: РФ, Краснодарский край, Калининский район, с. Гришковское, пер. Степной, дом № 9, действующего на основании Выписки из Единого государственного реестра индивидуальных предпринимателей № 236920180121387 от "30" мая 2018г., ОГРНИП 315236900007272, ИНН 233300088704 с другой стороны, заключили настоящий Договор о нижеследующем:

1 ПРЕДМЕТ ДОГОВОРА

1.1 **Арендодатели** передают **Арендатору** в аренду земельный участок с кадастровым номером 23:10:0501000:133, категория земель: земли сельскохозяйственного назначения, виды разрешенного использования: для сельскохозяйственного использования, местоположение: установлено относительно ориентира, расположенного в границах участка, Краснодарский край, Калининский район, в границах плана земель СПК (колхоза) «Красное Знамя», общей площадью 1584000+/-11012,49 кв. м.

2. СРОК ДОГОВОРА

2.1 Настоящий договор вступает в силу с момента его государственной регистрации в управлении Федеральной службы государственной регистрации, кадастра и картографии по Краснодарскому краю и действует в течение 5 лет.

Если в срок, не позднее, чем за 90 дней до истечения действия Договора, ни одна из сторон не уведомит друг друга и отдел по Калининскому району в управлении Федеральной службы государственной регистрации, кадастра и картографии по Краснодарскому краю в письменной форме о своем намерении не пролонгировать далее настоящий Договор, он считается продленным сроком еще на 5 лет.

3. АРЕНДНАЯ ПЛАТА

3.1 В качестве арендной платы за использование земельных долей **Арендатор** выдает **Арендодателю** в натуре :

зерно- 2500 кг,

сахар- 50 кг,

масло подсолнечное - 20 л.

жмых подсолнечный - 50 кг.

и сумму земельного налога, причитающегося с арендатора за земельную долю.

Арендатор может получать арендную плату (всю или в определенной согласенной части в денежной форме).

Стоимость покупки по договору складывается исходя из его рыночной цены, определяемой ежегодно в соответствии со ст. 40 Налогового кодекса РФ.

Выплата арендной платы по настоящему договору производится ежегодно до декабря текущего года. Не использование земельного участка **Арендатором** не может служить основанием для отказа в выплате арендной платы **Арендатору**.

4. ПРАВА И ОБЯЗАННОСТИ СТОРОН

4.1 Арендатор имеет право:

- использовать земельный участок для производства сельскохозяйственной продукции;

- на возобновление в приемущественном порядке Договора на новый срок;

- производить улучшение земель с учетом экологических требований;

- Арендатор имеет преимущественное право покупки земельной доли у Арендатора;

- потребовать уменьшения размера арендной платы, если частичное или полное неисполнение обязательств по договору явилось следствием обстоятельств непреодолимой силы, возникших после заключения настоящего договора и событий чрезвычайного характера, которые стороны не могли предвидеть, не предотвратить иными мерами;

- обращаться в суд по вопросам нарушения **Арендатором** условий и положений настоящего Договора

4.2 Арендатор обязан:

- соблюдать установленный режим использования земель;

- не совершать действий, приводящих к ухудшению качества земель и экологической обстановки на арендованном земельном массиве;

- своевременно, в соответствии с Договором, вносить арендную плату.

4.3 Арендатор имеет право:

- использовать для ведения личного подсобного хозяйства не более 1 га. земельной доли. При этом арендная плата и другие платежи пересчитываются соответственно размерами земельной доли, данной в аренду;

- вносить по согласованию с **Арендатором** в Договор необходимые изменения и дополнения, вытекающие из действующих законодательных и нормативных актов, регулирующих использование земель;

- имеет право продать свою земельную долю без выделения земельного участка в счет своей земельной доли;

- обращаться в суд по вопросам нарушения **Арендатором** условий и положений настоящего Договора.

4.4 Арендатор обязан:

- выполнять в полном объеме все условия Договора;

- не вмешиваться в хозяйственную деятельность **Арендатора**;

- обеспечить возможность реализации **Арендатором** преимущественного права на продление Договора при прочих равных условиях перед другими лицами;

5. ИЗМЕНЕНИЕ И ПРЕКРАЩЕНИЕ ДОГОВОРА

5.1 Изменения и (или) дополнения к Договору оформляются Сторонами в письменной форме. В случаях, предусмотренных законодательством, дополнительное соглашение к настоящему Договору подлежит государственной регистрации.

5.2 В случае досрочного расторжения настоящего договора по инициативе **Арендодателя**, они возмещают **Арендатору** стоимость всех понесенных им расходов по выделу, межеванию и постановке на кадастровый учет земельного участка; всех расходов по оформлению и Госрегистрации настоящего договора; всех затрат, понесенных на улучшение качества используемой земли; а также всей неполученной прибыли за оставшийся неиспользованный срок аренды, исходя из среднегодового размера прибыли, полученной **Арендатором** за предшествовавший расторжению договора срок использования земельного участка.

5.3 Все необходимые действия и мероприятия, а также расходы, связанные с оформлением и регистрацией настоящего Договора берет на себя **Арендатор**.

5.4 Изменение условий Договора и его прекращение до истечения срока допускается по письменному соглашению сторон, после окончания полевых сельскохозяйственных работ.

6. РАЗРЕШЕНИЕ СПОРОВ

6.1 Досрочное расторжение Договора в одностороннем порядке возможно только по решению суда.

За нарушение условий Договора Стороны несут ответственность в соответствии с действующим законодательством Российской Федерации.

5.5 Настоящий Договор составлен в трех экземплярах, имеющих одинаковую юридическую силу, один из которых находится у **Арендодателя**, второй - у **Арендатора**, третий - в Управления Федеральной службы государственной регистрации, кадастра и картографии по Краснодарскому краю.

7. ПОДПИСИ И РЕКВИЗИТЫ СТОРОН

Арендатор

ИП КФХ Кузнецов Сергей Николаевич

Адрес: 353771, Краснодарский край,

Калининский район, с. Гришковское
пер. Степной, 9

ИНН 233300088704,

ОГРНИП 315236900007272

Р/с 40802810303240000155

Краснодарский РФ АО "Россельхозбанк"

к/с 30101810700000000536 БИК 040349536

Глава КФХ



Кузнецов С.Н.

Арендодатель

Уполномоченное лицо:

Нестерова Наталья Николаевна

паспорт: РФ, серия 03 01 № 235913

код подразделения 232-034

дата выдачи 01.03.2002г.







Калининским РОВД Краснодарского
края







Нестерова Н.Н.

участников ошей долевой собственности (их представителями), присутствующих 01 марта 2024 года на общем собрании участников участни- ков долевой собственности на земельный участок с кадастровым номером 23:10:0501000:133, площадью 1584000 кв.м., местоположение Краснодарский край, Калининский район в границах плана земель СПК (колхоз) «Красное Знамя»

№	Ф.И.О.	Место жительства (нахождение собственника)	Паспорт серия, № когда и кем выдан	Размер доли	Свидетельство на право собственности на землю серия, №, число, мес., год	Роспись
1	Краснояр Сергей Васильевич	Краснодарский р-он Калининский р-он п. Ачумайское ул. Пр. Султанович 103 корп 1 кв. 1	03 10 646400 ОУФМС России по Краснодарскому р-ону в Калининском р-оне	4,467	Свидетельство о праве от 01.03.2019 № 23/10/0501000/133 3308567	
2	Мурзинко Ольга Николаевна	Краснодарский р-он г. Краснодар ул. Авиаторов д. 16 кв. 46	03 09 250834 ОУФМС России по Краснодарскому р-ону в Калининском р-оне	3,978	Свидетельство от 01.03.2019 № 23/10/0501000/133 3308567	
3	Мурзинко Ольга Николаевна	Краснодарский р-он г. Краснодар ул. Авиаторов д. 16 кв. 46	03 09 250834 ОУФМС России по Краснодарскому р-ону в Калининском р-оне	4,467	Свидетельство от 01.03.2019 № 23/10/0501000/133 3308567	
4	Гусева Светлана Андреевна	Краснодарский р-он с/п. Славобитовский с/п. ул. Розагаза 84 корп 1 кв. 3	03 09 467005 ОУФМС России по Краснодарскому р-ону в Калининском р-оне 18.08.2010	1/102	Свидетельство от 01.03.2019 № 23/10/0501000/133 3308567	

№	Ф.И.О.	нахождение собственника	паспорт серия, № когда и кем выдан	Размер доли	Свидетельство на право собственности на землю серия, №, число, мес., год	Роспись
5	Таместек Ирина Григорьевна	Краснодарский р-он Камышевский р-он с/п. Старовеличковский д. 48	03 07 717817 ОВРМС по Краснодарскому краю в Камышевском р-он д. 03. 2008	4,467	Выписка из ЕГРН 23-23-23/2009 2015-234/7	
6	Таместек Ирина Григорьевна	Краснодарский р-он Камышевский р-он с/п. Старовеличковский д. 48	03 07 717817 ОВРМС по Краснодарскому краю в Камышевском р-он д. 03. 2008	4,467	Выписка из ЕГРН 23-23-23/2009 2015-234/7	
7	Севада Анна Михайловна	Краснодарский р-он Камышевский р-он х. Агуджаинское д. 77. Степановетч д. 48	03 03 347343 РРБА 16.09.2002	4,167	Свидетельство ГРН № А 686781	
8	Севада Анна Михайловна	Краснодарский р-он Камышевский р-он х. Агуджаинское д. 77. Степановетч д. 48	03 03 347343 16.09.2002 Камышевский РРБА	4,167	РРБА 686782 Свидетельство ЕГРН	
9	Мамченко Наталья Ивановна	Краснодарский р-он Камышевский р-он х. Агуджаинское д. 77. Степановетч д. 13 А	03 05 363505 ОБРА Камышевского р-он Краснодарского края д. 03	4,167	23.10.05 01000; 133-23/360/2011-61 08.10.2021	
10	Кривенко Наталья Ивановна	Краснодарский р-он Камышевский р-он х. Агуджаинское д. 77. Степановетч д. 16	03 04 261243 ОБРА Камышевского р-он Краснодарского края 16.09.2003	4,167	Выписка из ЕГРН 23/198/002/2016-2455	

№	Фамилия Имя Отчество	Адрес	Дата и кем выдан	Содержание	№ документа	Право собственности на землю серия, №, число, мес., год	Роспись
11	Улейцова Удальцова Виктория	п. Дугинское Сельское поселение г. 5 кв 2	03-01 235913 от 01.03.2002 Коллежников О.В.	44670/0752691	18.03.2005 № АА 74618		
12	Ураенопор Александр Васильевич	п. Дугинское Др. Ситимово г. 1 кв 2	03-07 78289 10.06.2008 Дугинское УИК Красногорского населенного	4.467 кв	23-Ан 27347 от 18.03.2007		
13	Ураенопор Васильевич	п. Дугинское Др. Ситимово г. 1 кв 2	03-07 573503 от 26.07.2007 Дугинское УИК Красногорского населенного	4.467	23-Ан № 27348 18.07.2012		
14	Ураенопор Александр Васильевич	п. Дугинское Др. Ситимово г. 1 кв 2	03-07 78289 10.06.2008 Дугинское УИК Красногорского в Красногорском	2.2335	23.10:0501000 :133-23/360/ 2002-68		
15	Ураенопор Александр Васильевич	п. Дугинское Др. Ситимово г. 1 кв 2	03-07 78289 10.06.2008 Дугинское УИК Красногорского в Коллежников	2.2335	23.10:0501000 :133-23/360/ 2002-68		
16	Ураенопор Александр Васильевич	п. Дугинское Др. Ситимово г. 3 кв. 1	03-07 787779 01.04.2008 Дугинское УИК Красногорского в Коллежников	4.467	№ АА 973696		

№	Ф.И.О.	(нахождение собственника)	когда и кем выдан	право собственности на землю серия, №, число, мес., год	Роспись
17	Калодин Светлана Федоровна	р. Диченевские пер. Яковлев мп д 3 кв 1	03 07 574 480 от 25.10.2007 Отделение УФМС Изра подрайон Иркутский	23:10:0501000 :133-23/360/ 0001-54	
18	Колодкин Светланой Федоровны	р. Диченевские пер. Яковлев мп д. 3 кв 1	03 07 574 480 от 25.10.2007 Отделение УФМС Изра подрайон Иркутский	23:10:0501000 :133-23/360/ 0001-56	
19	Чисинев Юрий Арипович	р. Диченевские Молодежная дом 10 кв 2	03-15 п 134442 10.02.2015 Отделение УФМС Изра подрайон В. Саянская	н АА 021646	
20	Корчагуев Андрей Андреевич	р. Диченевские ул. Богарин дом 2 корп А	03 13 п 274444 от 28.08.2013 Отделение УФМС Изра подрайон В. Саянская	АА 693744	
21	Корчагуев Андрей Андреевич	р. Диченевские ул. Богарин дом 2 корп А	03 13 п 274 444 от 28.08.2013 Изра подрайон В. Саянская	н АА 686189	
21	ООО "Боскоп"	Изра подрайон В Саянская п-ет с. Тринское ул. Саифова 11/1	444 233010136	23:10:0501000; 133-23/023/1017 -21 04.08.2017	

право собственности на землю серия, №, число, мес., год																		
13	Костюгино Александр Иванович	Красноярский р-н Каминский р-он с. Старовельский а/о ул. Свердловского д. 18 А	03 05 973 515 00А Каминского р-он Красноярского р-н 16.11.2005	4,467	03 06 341611 00А Красноярский ского района Красноярского р-н 23.09.2006	4,467	03 15 135577 ОУФМС России по Красноярскому р-ону в Каминском р-оне 05.08.2015	4,467	03 11 948405 ОУФМС России по Красноярскому р-н в Каминском р-не 23.08.2014	4,467	03 11 948405 ОУФМС России по Красноярскому р-н в Каминском р-не р-он 23.08.2012	4,467	03 11 948546 ОУФМС России по Красноярскому р-ону в Каминском районе 29.08.2012	4,467	03 10 0501000-133 23/023/2019-44	05.10.2011	05.10.2015	20.10.2015
14	Кортопайда Светлана Ивановна	Красноярский р-н Красноярский р-он с. Старовельский а/о ул. Свердловского д. 18 А	03 06 341611 00А Красноярский ского района Красноярского р-н 23.09.2006	4,467	03 15 135577 ОУФМС России по Красноярскому р-ону в Каминском р-оне 05.08.2015	4,467	03 11 948405 ОУФМС России по Красноярскому р-н в Каминском р-не 23.08.2014	4,467	03 11 948405 ОУФМС России по Красноярскому р-н в Каминском р-не р-он 23.08.2012	4,467	03 11 948546 ОУФМС России по Красноярскому р-ону в Каминском районе 29.08.2012	4,467	03 10 0501000-133 23/023/2019-44	05.10.2011	05.10.2015	20.10.2015		
15	Возгов Игорь Иванович	Красноярский р-н Каминский р-он с. Старовельский а/о ул. Свердловского д. 18 А	03 15 135577 ОУФМС России по Красноярскому р-ону в Каминском р-оне 05.08.2015	4,467	03 11 948405 ОУФМС России по Красноярскому р-н в Каминском р-не 23.08.2014	4,467	03 11 948405 ОУФМС России по Красноярскому р-н в Каминском р-не р-он 23.08.2012	4,467	03 11 948405 ОУФМС России по Красноярскому р-н в Каминском р-не р-он 23.08.2012	4,467	03 11 948546 ОУФМС России по Красноярскому р-ону в Каминском районе 29.08.2012	4,467	03 10 0501000-133 23/023/2019-44	05.10.2011	05.10.2015	20.10.2015		
16	Сидоренко Владимир Иванович	Красноярский р-н Каминский р-он с. Каминское а/о ул. Смирнова д. 17 А	03 11 948405 ОУФМС России по Красноярскому р-н в Каминском р-не 23.08.2014	4,467	03 11 948405 ОУФМС России по Красноярскому р-н в Каминском р-не р-он 23.08.2012	4,467	03 11 948405 ОУФМС России по Красноярскому р-н в Каминском р-не р-он 23.08.2012	4,467	03 11 948405 ОУФМС России по Красноярскому р-н в Каминском р-не р-он 23.08.2012	4,467	03 11 948546 ОУФМС России по Красноярскому р-ону в Каминском районе 29.08.2012	4,467	03 10 0501000-133 23/023/2019-44	05.10.2011	05.10.2015	20.10.2015		
17	Сидоренко Ирина Ивановна	Красноярский р-н Каминский р-он с. Каминское а/о ул. Смирнова д. 17 А	03 11 948405 ОУФМС России по Красноярскому р-н в Каминском р-не 23.08.2014	4,467	03 11 948405 ОУФМС России по Красноярскому р-н в Каминском р-не р-он 23.08.2012	4,467	03 11 948405 ОУФМС России по Красноярскому р-н в Каминском р-не р-он 23.08.2012	4,467	03 11 948405 ОУФМС России по Красноярскому р-н в Каминском р-не р-он 23.08.2012	4,467	03 11 948546 ОУФМС России по Красноярскому р-ону в Каминском районе 29.08.2012	4,467	03 10 0501000-133 23/023/2019-44	05.10.2011	05.10.2015	20.10.2015		
18	Сидоренко Евгений Иванович	Красноярский р-н Каминский р-он с. Каминское а/о ул. Смирнова д. 17 А	03 11 948405 ОУФМС России по Красноярскому р-н в Каминском р-не 23.08.2014	4,467	03 11 948405 ОУФМС России по Красноярскому р-н в Каминском р-не р-он 23.08.2012	4,467	03 11 948405 ОУФМС России по Красноярскому р-н в Каминском р-не р-он 23.08.2012	4,467	03 11 948405 ОУФМС России по Красноярскому р-н в Каминском р-не р-он 23.08.2012	4,467	03 11 948546 ОУФМС России по Красноярскому р-ону в Каминском районе 29.08.2012	4,467	03 10 0501000-133 23/023/2019-44	05.10.2011	05.10.2015	20.10.2015		

	право собственности на землю серия, №, число, месс., год				
23	Костюченко Александр Михаилович	Красноярский р-н Каминский р-он с. Старобельский а/о ул. Сергеевского д. 18 А	03 05 943 515 00А Каминского р-на Красноярского р-на 16.11.2005	4,467	Выписка из ЕГРН д.3.03-03/019/ 2011-211 05.10.2011
24	Карполюба Олего Владович	Красноярский р-н Красноармейский р-он с. Старокамнистый м/б/с ул. Дзержинского д. 1А	03 06 341611 00В Красноармейского района Красноярского р-на 22.09.2006	4,461	Выписка из ЕГРН д.3.10:0501000:153 -23/360/2010-52 21.12.2010
25	Прозань Игорь Михаилович	Красноярский р-н Каминский р-он с. Дзержинский п/о ул. Чистый д. 6	03 15 135577 0499МС Россия по Красноярскому р-ну в Каминском р-он 05.08.2015	4,461	Судебная ЕГРН д.3-АК 073488 21.12.2010
26	Сидоренко Арина Михаилович	Красноярский р-н Каминский р-он с. Каминское ул. Сидорова д. 17А	03 11 948405 0499МС Россия по Красноярскому р-ну в Каминском р-он 23.08.2014	4,467	Судебная ЕГРН д.А 714784 20.10.2015
27	Сидоренко Арина Михаилович	Красноярский р-н Каминский р-он с. Каминское ул. Сидорова д. 17А	03 11 948405 0499МС Россия по Красноярскому р-ну в Каминском р-он р-он д.3.08.2012	4,467	Судебная ЕГРН д.А 714785 20.10.2015
28	Кучеров Сергей Михаилович	Красноярский р-н Каминский р-он с. Гривинское ул. Светлой д. 5	03 11 948546 0499МС Россия по Красноярскому р-ну в Каминском районе д.3.08.2012	4,467	Выписка из ЕГРН д.3.10:0501000:153 23/033/2019-44

29	Муднецов Сергей Николаевич	03.11.1948546 ОУФМС России по Красноярскому краю Кашинского р-о 29.08.2012	Жилинский р-он Красноярский край с. Гришковское п/р. Степной 9	4,467	Выписка у ЕТФН 23.10.0501000-133 23/023/2019-46 14.10.2019	
30	Муднецов Сергей Николаевич	Жилинский р-он Красноярский край с. Гришковское п/р. Степной 9	03.11.1948546 ОУФМС России по Красноярскому краю 29.08.2012	4,467	Выписка у ЕТФН 23.10.0501000-133 23/023/2019-42 09.10.2019	
31	Краснояр Муднецов Сергей Николаевич	Красноярский край Жилинский р-он с. Гришковское п/р. Степной 9	03.11.1948546 ОУФМС России по Красноярскому краю в Кашиноском районе 29.08.2012	4,467	23.10.0501000-133 23-23/360/2019-58 02.08.2011	

Присутствовали на собрании 30 участников, владеющих 86 % долей

Председатель общего собрания участников долевой собственности на земельный участок

Секретарь общего собрания участников долевой собственности на земельный участок

Уполномоченное лицо администрации сельского поселения района

прошито и пронумеровано

) ЛИСТОВ

9 (девять)

